

# Subway and Bus Commuting Guide

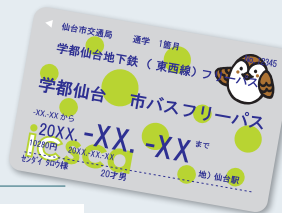
## For a Safe & Pleasant Student Life



### ! The Sendai Tozai Subway Line opened in December 2015.

There are Tozai Line stations on the Kawauchi and Aobayama campuses. Therefore, we recommend you use of the subway lines for a safer, more pleasant commute.

Sendai Transportation Bureau website:  
<http://www.kotsu.city.sendai.jp/subway/index.html>



### ! Use Subways and Buses for a Safe, Pleasant Commute

The first thing to consider in terms of having a safe student life is how you will commute to the university. Commuting by bicycle or motorcycle carries many risks. One serious accident could derail your entire college career. **Please consider using the subway or bus to commute! The Gakuto Sendai City Bus/Subway Free Pass (a discounted pass for students) provides an economical option for using subways and buses. It is also extremely flexible, as you are allowed to get on/off at any stop on the eligible lines.**

#### ● Gakuto Sendai City Bus/Subway Free Pass (per month)

<p><b>City Bus : JPY 5,140</b></p>	<p><b>Subway</b></p> <ul style="list-style-type: none"> <li>■ Tozai Line : JPY 6,950</li> <li>■ Namboku Line : JPY 6,950</li> <li>■ Tozai/Namboku Lines: JPY 8,340</li> </ul>	<p><b>Subway + City Bus</b></p> <ul style="list-style-type: none"> <li>■ Tozai Line + City Bus: JPY 10,280</li> <li>■ Namboku Line + City Bus: JPY 10,280</li> <li>■ Tozai/Namboku Lines + City Bus: JPY 11,460</li> </ul>
------------------------------------	---	--

Gakuto Sendai Free Pass for City Bus/Subway website:  
[http://www.kotsu.city.sendai.jp/fare/freepass/hanbai\\_index.html](http://www.kotsu.city.sendai.jp/fare/freepass/hanbai_index.html)



Kawauchi Station



Kawauchi Station (interior)



Aobayama Station

# ! Observe Traffic Laws

Commuting by bicycle or motorcycle always carries certain risks. When road conditions are poor due to rain, snow, or ice, accidents are more likely to occur on hills, and even flat stretches of road. Please observe traffic laws to lessen the likelihood of accidents, and always drive carefully.



Rain/Snow/Ice

**Drive slowly**  
**Be careful of skidding/falling**

## Examples of penalties for unsafe cycling!



Cycling while wearing headphones  
Cycling while using mobile devices

**Fine of up to JPY 50,000**



Failure to obey stoplights/stop signs

**Up to 3 months imprisonment or  
Fine of up to JPY 50,000**



Failure to use bicycle light at night

**Fine of up to JPY 50,000**



Riding one-handed  
(holding an umbrella etc.)

**Fine of up to JPY 50,000**

\*Repeat offenders will be required to attend a safety class.

**Commuting by bicycle or motorcycle carries large risks.**  
**Please consider using public transportation or walking instead.**

# ! Useful Subway / Bus Commuting Information

## ■ Sendai City Bus & Subway Navi

You can view Sendai City Subway/Bus routes, fares, and timetables at the website below:  
<http://www.navi.kotsu.city.sendai.jp/>



## ■ IC Card (icsca)

Instructions on how to use the icsca IC card to pay public transportation fares can be found here:  
<http://www.kotsu.city.sendai.jp/icsca/index.html>



## ■ Doko Bus Sendai

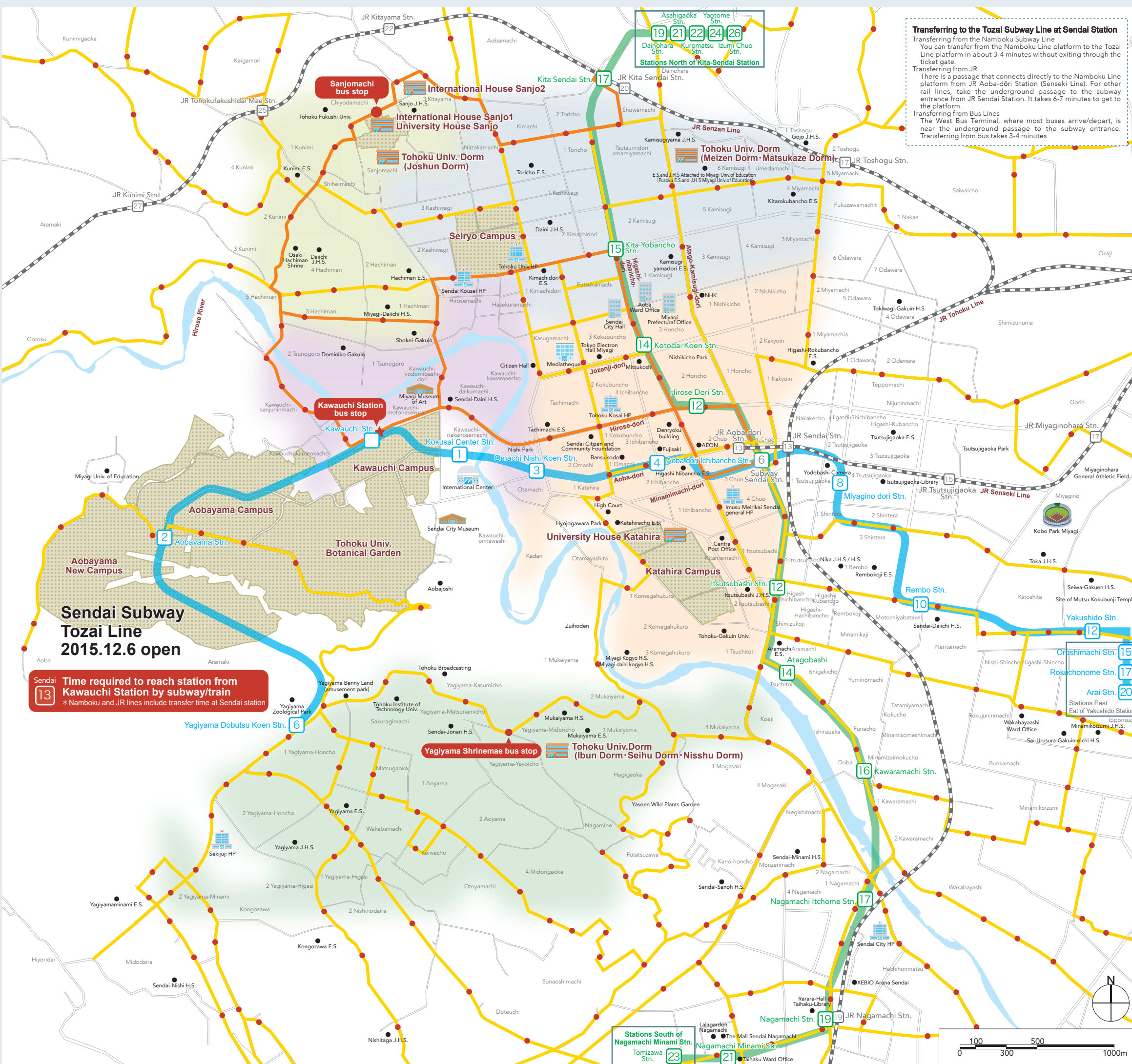
This Internet-based service provides information on nearby buses:  
<http://www.dokobasu.kotsu.city.sendai.jp>



## ■ Campus Bus

This bus service links the Katahira, Seiryō, and Kawauchi/Aobayama campuses.  
<http://www.bureau.tohoku.ac.jp/shisan/campusbus/campusbus.html>





## Commuting to Kawauchi Campus/ Choosing a Residential Area

Here we will look at public transportation convenient to Kawauchi Campus and think about choosing a place to live with regards to the living environment.

- Area 1: Near Kawauchi Campus**
  - Convenient to Kawauchi Campus. Possible to commute on foot.
  - Generally gentle terrain, but there are steep hills in some places.
  - There are not many supermarkets etc. in this area.
- Area 2: Sendai City Center (UH Katahira)**
  - Can reach campus in 4 minutes using the Tozai Subway Line from Aoba-dori Ichibancho Station.
  - Near Katahira Campus.
  - Rent is more expensive than in other parts of the city.
  - Many retail shops and restaurants.

- Area 3: Hachiman/Sanjo/Kunimi (UH Sanjo/Jyoshun Dormitory)**
  - There are buses to Kawauchi Campus.
  - The Hachiman area is relatively flat. On the other hand, Kunimi is very hilly.
  - There are many supermarkets and other shops along the major road (Route 48).

- Area 4: Kamisugi/Kashiwagi/Kimachidori (Meizen/Matsukaze Dormitories)**
  - Sendai Station can be reached by the Namboku Subway Line and many buses. From there, Kawauchi Station can be reached in 6 minutes by transferring to the Tozai Subway Line.
  - Near Seiryō Campus.
  - There are many supermarkets and other shops in this area.

- Area 5: Yagiya/Mukaiyama (Ibun/Seifu/Nisshu Dormitories)**
  - Near Aobayama Campus. -Can reach Kawauchi Station in 6 minutes using the Tozai Subway Line from Yagiya Zoological Park Station.
  - Rent is less expensive than in other parts of the city.
  - Many steep hills. Beware of snowy/icy road conditions in winter.

- Area of Subway Coverage**
  - Subway lines can be used to reach Tohoku University's campuses.
  - Residential neighborhoods in areas served by the new Tozai Subway Line are expected to develop in the near future.
  - The areas south of Kawaramachi Station and north of Dainohara Station on the Namboku Subway Line already have well-developed residential neighborhoods.

**Katahira Campus**  
Head Office, Institute for Materials Research, Institute of Fluid Science, Research Institute of Electrical Communication, Institute of Multidisciplinary Research for Advanced Materials, professional graduate schools, other graduate schools, etc.

**Kawauchi Campus**  
Faculty of Arts and Letters, Faculty of Education, School of Law, Faculty of Economics, graduate schools, extracurricular facilities, etc.

**Aobayama Campus**  
School of Engineering, Faculty of Science, Faculty of Pharmacy and Pharmaceutical Sciences, graduate schools, etc.

**Aobayama New Campus**  
Faculty of Agriculture (from AY 2017), International Research Institute of Disaster Science, etc.

**Seiryō Campus**  
School of Medicine, School of Dentistry, University Hospital, Institute of Development, Aging and Cancer, graduate schools, etc.

For details, please see the Tohoku University website.  
<http://www.tohoku.ac.jp/japanese/profile>

- (For Reference) Commuting to Kawauchi Campus by Subway**
- Using the Namboku Line
    - 26 min. from the northernmost station (Izumi Chuo Station)
    - 23 min. from the southernmost station (Tomizawa Station)
  - Using the Tozai Line
    - 6 min. from the westernmost station (Yagiya Zoological Park)
    - 20 min. from the easternmost station (Arai Station)

**Notes: Transportation to Kawauchi Campus**

- Sendai Namboku Subway Line
- Sendai Tozai Subway Line (opened December 6, 2015)
- Direct Bus Routes
- Bus Routes
- Bus Stops

You can view subway/bus routes, fares, and timetables on the Sendai Transportation Bureau website.  
<http://www.navi.kotsu.city.sendai.jp/>

# 地下鉄・バスを利用した通学案内

## —安全で快適な大学生活のために—



### ！ 2015年12月仙台市地下鉄「東西線」が開業しました。

川内キャンパス・青葉山キャンパスには、仙台市地下鉄「東西線」駅があります。地下鉄を利用して、安全で快適な通学方法を考えましょう。

仙台市交通局地下鉄ホームページ  
<http://www.kotsu.city.sendai.jp/subway/index.html>



### ！ 通学は地下鉄・バスを利用して安全・快適に

安全で快適な大学生活を送るために、まず考えたいのは「通学」のこと。自転車やバイクでの通学には絶えず危険が伴います。交通事故に遭ってはせっかくの大学生活が台無しになります。安全な「通学」のために、地下鉄やバスを利用しましょう！

学都仙台 市バス・地下鉄フリーパスは格安で地下鉄・バスに乗れるから経済的な面も安心。しかも対象路線が乗り降り自由になるから利便性も抜群。

#### ●学都仙台 市バス・地下鉄フリーパスの価格（1ヵ月あたり）

市バス	5,140円	地下鉄	地下鉄＋市バス
		■ 東西線 6,950円	■ 東西線＋市バス 10,280円
		■ 南北線 6,950円	■ 南北線＋市バス 10,280円
		■ 東西・南北両線 8,340円	■ 東西・南北両線＋市バス 11,460円

学都仙台 市バス・地下鉄フリーパスホームページ

[http://www.kotsu.city.sendai.jp/fare/freepass/hanbai\\_index.html](http://www.kotsu.city.sendai.jp/fare/freepass/hanbai_index.html)



川内駅



川内駅（駅内）



青葉山駅

# ！ 交通ルールを守りましょう

自転車やバイクの運転には常にさまざまな危険が伴います。  
また雨天時や冬の積雪・凍結など路面状態が悪いときには、坂道だけでなく平地でも転倒など事故が起こりやすくなります。  
交通事故から身を守るためにも、交通ルールを守り、無理の無い運転を心掛けましょう。



降雨降雪・凍結  
スピード注意  
スリップ・転倒注意

## 自転車の罰則の例！



イヤホンを付けて走行  
携帯電話の使用

5万円以下の罰金



信号無視・一時不停止

3か月以下の懲役または  
5万円以下の罰金



夜間等の無灯火運転

5万円以下の罰金



傘さし運転

5万円以下の罰金

※悪質な違反を繰り返す自転車利用者には講習が義務付けられます。

自転車・バイクによる通学には、大きな危険が伴います  
公共交通機関や徒歩などの安全な方法で通学しましょう

## ！ 地下鉄・バス通学に便利な情報

### ■ せんだい市バス・地下鉄ナビ

仙台市地下鉄・バスの経路、運賃・時刻表が確認できます。

<http://www.navi.kotsu.city.sendai.jp/>



### ■ ICカード乗車券icsca (イクスカ)

便利なICカード乗車券の利用方法等が確認できます。

<http://www.kotsu.city.sendai.jp/icsca/index.html>



### ■ どこバス仙台

バスの接近情報をインターネットでお知らせするサービス。

どこバス仙台

検索

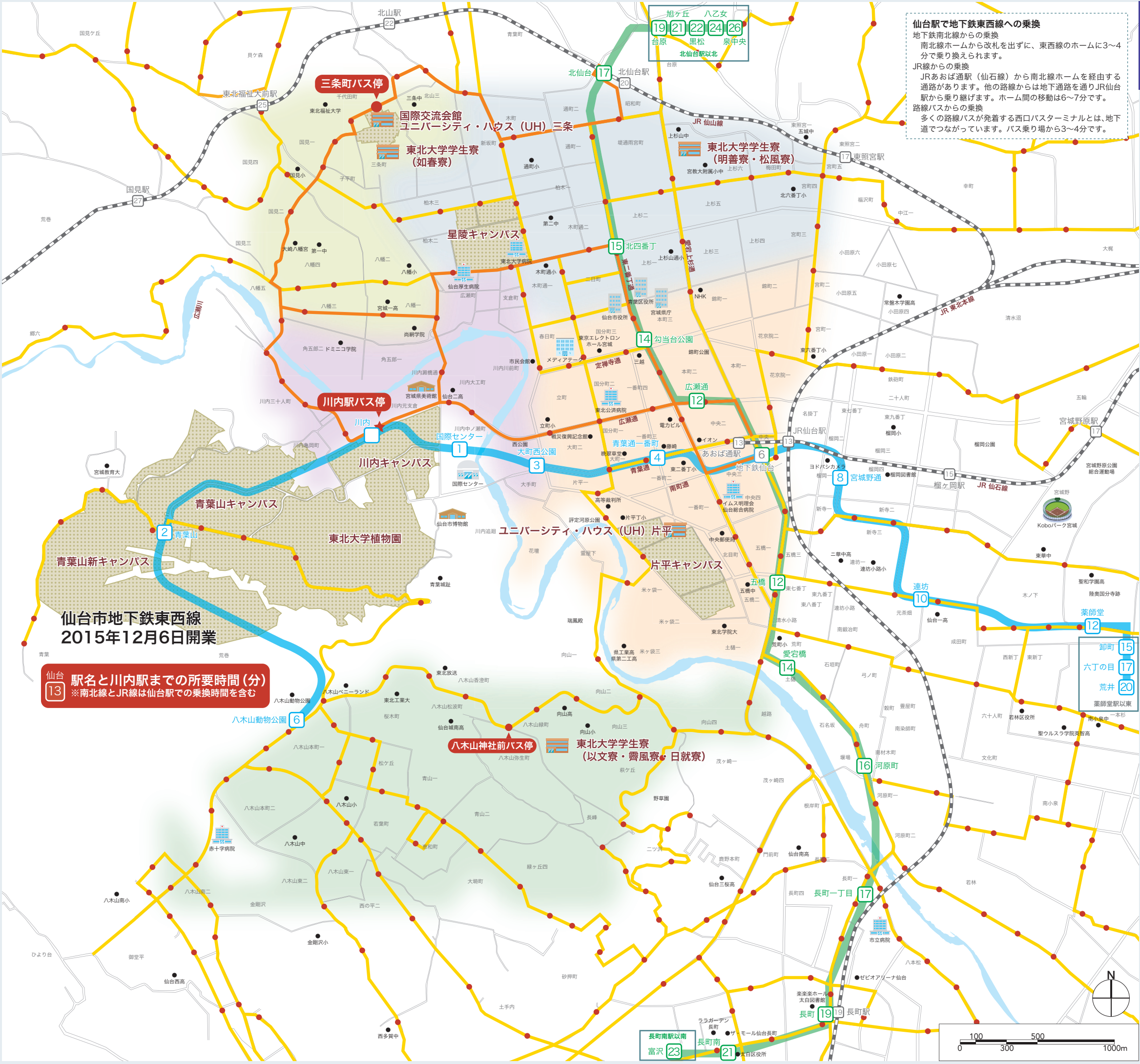


### ■ キャンパスバス

片平キャンパス、星陵キャンパスと、川内・青葉山キャンパスを結ぶ  
キャンパスバスを運行中。

<http://www.bureau.tohoku.ac.jp/shisan/campusbus/campusbus.html>





# 通学と居住地

公共交通の利便性や周辺環境を  
合わせて考え居住地選択をしましょう

**エリア1：川内キャンパス周辺**

- 川内キャンパスへの通学に便利。徒歩通学が可能。
- 地形は緩やかな起伏だが、場所によっては急な坂道あり。
- エリア内にはスーパー等の店舗は少ない。

**エリア2：仙台市中心部（UH片平）**

- 地下鉄東西線青葉通一番町駅を利用すれば川内駅まで4分。
- 片平キャンパスに近い。
- 中心部のため他のエリアと比べて家賃は高め。
- エリア内には商業施設や飲食店が多数あり。

**エリア3：八幡・三条・国見周辺（UH三条・如春寮）**

- 川内キャンパスへの直通バスがある。
- 八幡周辺は平坦地。国見周辺は丘陵地のため坂道が多い。
- 大通り（旧国道48号線）沿いにはスーパー等店舗が充実し生活に便利。

**エリア4：上杉・柏木・木町通周辺（明善寮・松風寮）**

- 仙台駅前までは、地下鉄南北線や多くのバスがあり、仙台駅で東西線に乗り換えれば川内駅まで6分。
- 星陵キャンパスに近い。
- エリア内にはスーパー等の店舗が充実し生活に便利。

**エリア5：八木山・向山周辺（以文寮・霽風寮・日就寮）**

- 青葉山キャンパスに近い。八木山動物公園駅から地下鉄東西線が利用でき、川内駅まで6分。
- 他のエリアと比べて家賃は低め。
- 丘陵地のため急な坂道が多い。冬季は特に積雪・凍結などに注意が必要。

**地下鉄沿線エリア**

- 地下鉄を利用すれば各キャンパスへ通学しやすい。
- 東西線沿線は今後居住エリアとしての発展が見込まれる。
- 南北線沿線の河原町以南、台原以北には既成の居住エリアがある。

**片平キャンパス**  
 本部、金属材料研究所、流体科学研究所、電気通信研究所、多元物質科学研究所、専門職大学院、大学院 他

**川内キャンパス**  
 文学部、教育学部、法学部、経済学部、大学院、課外活動施設 他

**青葉山キャンパス**  
 工学部、理学部、薬学部、大学院 他

**青葉山新キャンパス**  
 農学部（2017年度～）、災害科学国際研究所 他

**星陵キャンパス**  
 医学部、歯学部、病院、加齢医学研究所、大学院 他

詳細は東北大学HPで確認できます。  
<http://www.tohoku.ac.jp/japanese/profile>

**(参考)川内キャンパスまでの地下鉄での通学**

- 南北線を利用する場合
  - 北側終点「泉中央駅」から26分
  - 南側終点「富沢駅」から23分
- 東西線を利用する場合
  - 西側終点「八木山動物公園駅」から6分
  - 東側終点「荒井駅」から20分

■仙台市地下鉄南北線 ■仙台市地下鉄東西線（2015年12月6日開業）  
 ■直通バスルート ●バス停  
 ■バスルート

地下鉄・バス路線、運賃、時刻表は、仙台市交通局のホームページでも確認できます。  
<http://www.navi.kotsu.city.sendai.jp/>

**仙台駅で地下鉄東西線への乗換**  
 地下鉄南北線からの乗換  
 南北線ホームから改札を出ずに、東西線のホームに3～4分待ちます。  
 JR線からの乗換  
 JRおおば通駅（仙石線）から南北線ホームを経由する通路があります。他の路線からは地下通路を通りJR仙台駅から乗り継ぎます。ホーム間の移動は6～7分です。  
 路線バスからの乗換  
 多くの路線バスが発着する西口バスターミナルとは、地下道でつながっています。バス乗り場から3～4分です。

**仙台市地下鉄東西線  
 2015年12月6日開業**

**駅名と川内駅までの所要時間(分)**  
 ※南北線とJR線は仙台駅での乗換時間を含む

